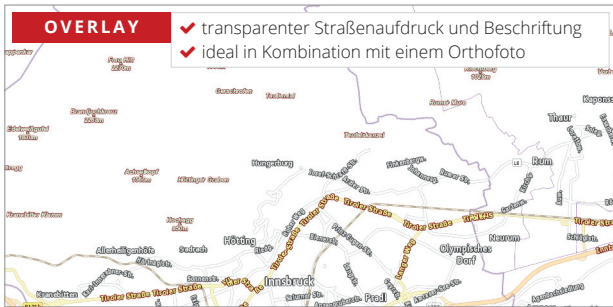


Produktvarianten

basemap.at liegt in den Produktvarianten **Standard**, **Grau**, **Overlay** und **High-DPI** vor.



- ✓ farbreduziert, inkl. Höhenschichten
- ✓ eignet sich als dezenter Kartenhintergrund, um überlagerte Fachthemen besser zur Geltung zu bringen



- ✓ transparenter Straßenaufdruck und Beschriftung
- ✓ ideal in Kombination mit einem Orthofoto



- ✓ doppelte Auflösung des Produkts STANDARD
- ✓ ideal geeignet für hochauflösende Displays von Smartphones und Tablets sowie den Kartendruck

Innsbruck (Tirol), Zoomlevel 13

Über basemap.at

basemap.at ist das Ergebnis eines Kooperationsprojektes der neun österreichischen Länder (geoland.at), ITS Vienna Region / GIP.at-Betreiber, sowie der Technischen Universität Wien und der Fa. SynerGIS Informationssysteme GmbH. Kofinanziert durch den Klima- und Energiefonds des BMVIT, wurde in den Jahren 2012 und 2013 die Grundlage für eine ab dem Jahr 2014 im Internet frei verfügbare Verwaltungskarte geschaffen, die sowohl als Grundlage für zahlreiche Verwaltungsaufgaben dient, als auch für jegliche private oder kommerzielle Nutzung gemäß den Rahmenbedingungen von Open Government Data in Österreich frei zur Nutzung zur Verfügung steht.



Bregenz (Vorarlberg), Zoomlevel 17



Sie benötigen eine **stets aktuelle, auf amtlichen Geodaten basierende Grundkarte** von Österreich?

Dann sind Sie bei **basemap.at** genau richtig!

- ✓ basiert auf stets aktuellen, amtlichen Geodaten
- ✓ frei und kostenlos nutzbar, auch für kommerzielle Zwecke, mit der OGD-Lizenz CC-BY 3.0 AT
- ✓ verfügbar als Web Map Tile Service (WMTS) und damit kompatibel zu OpenStreetMap, Google Maps und Bing Maps
- ✓ performant und hoch verfügbar



Nutzungsbedingungen

basemap.at ist gemäß der Open Government Data Österreich Lizenz **CC-BY 3.0 AT** sowohl für private als auch kommerzielle Zwecke frei und kostenlos nutzbar.

Die Namensnennung hat in folgender Weise zu erfolgen:

Datenquelle: basemap.at

„basemap.at“ ist als Link auf <http://www.basemap.at> auszuführen.

Datengrundlage und -aktualisierung

basemap.at ist ein kartographisches Produkt, basierend auf den Verwaltungs-Geodaten der neun Länder, der Graphenintegrations-Plattform (GIP.at), sowie der Länderpartner, allen voran der Städte und Gemeinden.

Die Karte deckt das gesamte österreichische Staatsgebiet homogen und flächendeckend ab und wird im 2-Monats-Rhythmus vollautomatisch auf Basis der bei den Partnern vorliegenden originären Geodaten aktualisiert.

Die Karte und deren Geodatengrundlagen sind einem stetigen Aktualisierungsprozess unterworfen. Sowohl das kartographische Erscheinungsbild als auch die Geodatengrundlagen selbst werden laufend verbessert und aktualisiert. Das bedeutet, dass sich in Zukunft das Kartenbild und dessen Informationsgehalt verändern können.

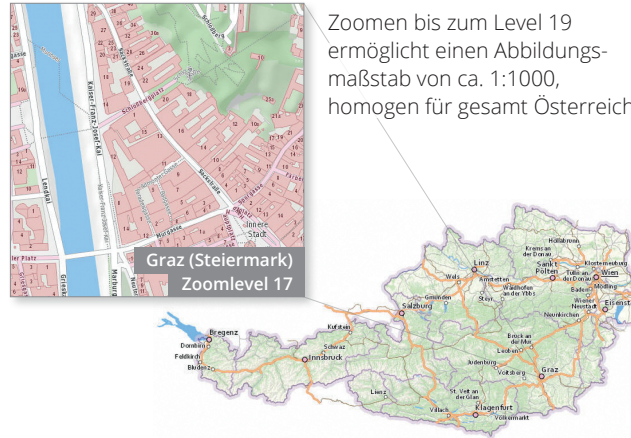
Sie nutzen basemap.at bereits?

Sie nutzen basemap.at auf einer öffentlich zugänglichen Plattform? Wir freuen uns von Ihnen zu hören! Schreiben Sie uns (viennagis@ma14.wien.gv.at) und wir nehmen Ihre Applikation in die „Galerie“ von www.basemap.at auf.



Zugang zur Karte

basemap.at ist eine Rasterkarte in Form eines vorgenerierten Kachel-Cache, in der Projektion *Web Mercator Auxiliary Sphere* und damit kompatibel zu den gängigen weltweiten Basiskarten wie beispielsweise jenen von OpenStreetMap, Google Maps und Bing Maps.



Web Map Tiles Service

Die Karte ist als OpenGIS Web Map Tile Service 1.0.0 (WMTS) gemäß OGC-Standard verfügbar.

Schnittstelle WMTS GetCapabilities:
<http://www.basemap.at/wmts/1.0.0/WMTSCapabilities.xml>

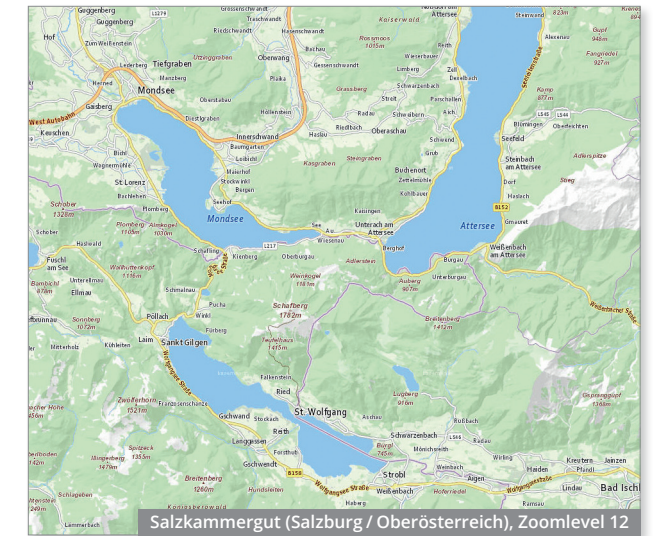
Kartenviewer

Für Testzwecke kann die Karte auf der basemap.at-Website bzw. mit dem hier abgebildeten QR-Code aufgerufen werden.



Kontaktieren Sie uns

- ✓ bei generellen Anfragen: Stadt Wien (Projektleitung), viennagis@ma14.wien.gv.at
- ✓ bei Anfragen ein Bundesland betreffend: GIS-Ländervertretungen
- ✓ Sie möchten Datenfehler melden? Nutzen Sie unser Online-Meldesystem, in dem Sie die Fehler direkt in der Karte markieren können. Den Link dazu finden Sie auf der basemap.at-Website. Danke für Ihre Hinweise!



Medieninhaber und Herausgeber

Stadt Wien, MA 14, Stadlauer Straße 56, A-1220 Wien
sowie Österreichische Länder bzw. Ämter der Landesregierung

Gestaltung: Stadt Wien und TU Wien

Druck: Stadt Wien

Haftungsausschluss: basemap.at wird mit größter Sorgfalt hergestellt und publiziert. Dennoch können Datenfehler in den Ausgangsdaten bzw. im publizierten Produkt basemap.at nie gänzlich ausgeschlossen werden. basemap.at stellt keine Sachverständigeninformation dar. Aus der Verwendung von basemap.at ist kein Rechtsanspruch ableitbar. Die Projektpartner übernehmen keine Haftung für Folgeschäden, die aus einer unsachgemäßen oder falschen Anwendung von basemap.at resultieren.

basemap.at wird als „Golden Service“ mit einer Serviceverfügbarkeit jenseits von 99,985% betrieben. Sämtliche Nutzer und Nutzerinnen teilen sich die basemap.at-Infrastruktur. Es können keine „Exklusivverträge“ für eine über dieses Maß hinausgehende Serviceverfügbarkeit abgeschlossen werden.

© 2015 Stadt Wien und Österreichische Länder bzw. Ämter der Landesregierung